Чертеж проекта межевания территории

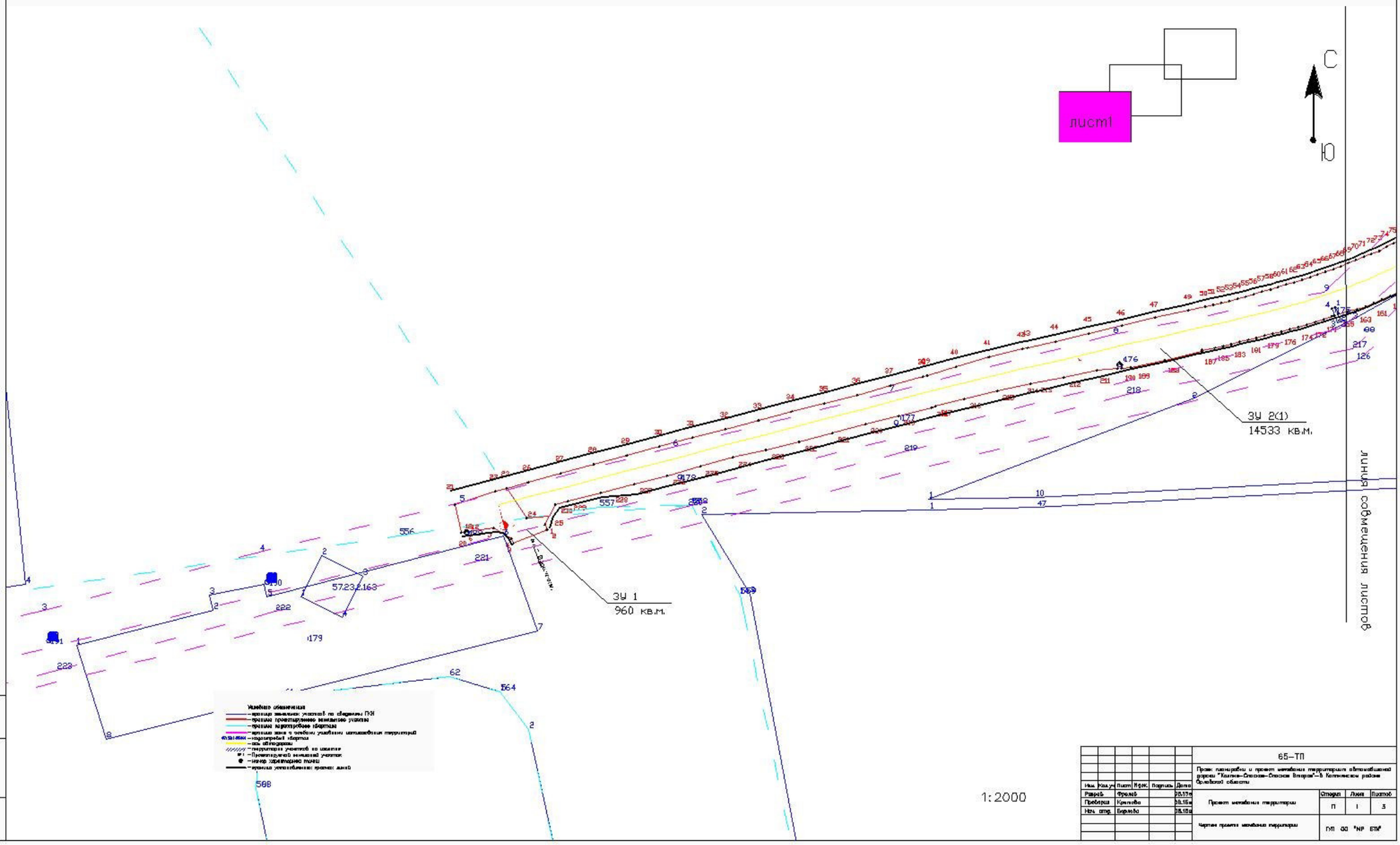

						65–ТП
						Проект планировки и проект межевания территории автомобильной дороги "Калина–Спасское–Спасское Второе"–в Калининском районе Орловской области
Изм.	Кол.уч.	Лист	Идек.	Подпись	Дата	
Разраб.		Фролов			18.13	Проект межевания территории
Проверил		Крылова			18.15	
Нач. отд.		Борисова			18.15	

Стадия	Лист	Листов
П	1	3

Чертеж проекта межевания территории

ГУП ОО "NP БТИ"

Чертеж проекта межевания территории

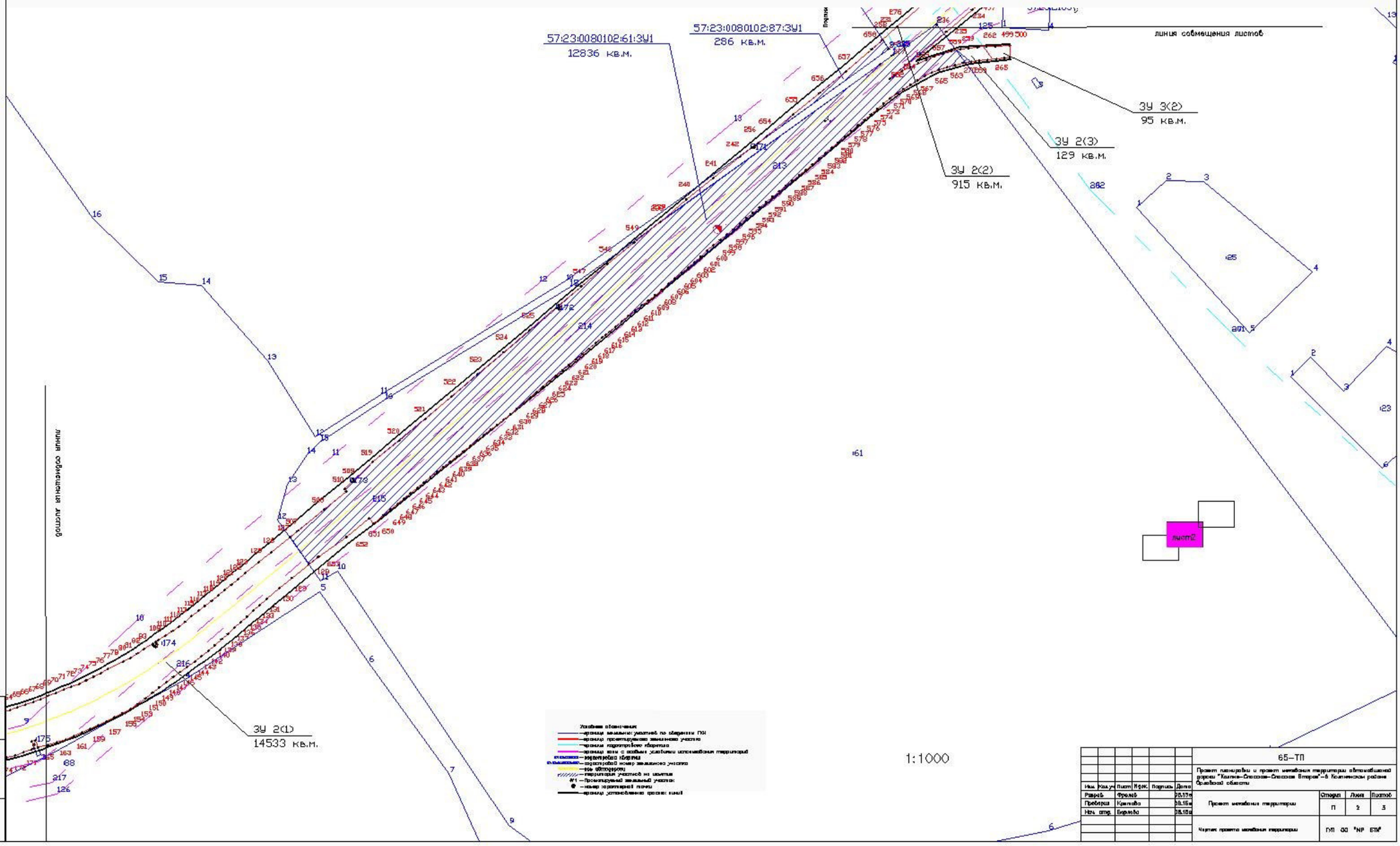

							65–ТП
							Проект планировки и проект межевания территории автомобильной дороги "Калачи–Спасское–Спасское Вторые"–Б Калачеевского района Воронежской области
Изм.	Кол.уч.	Лист	№док.	Подпись	Дата		
Разраб.	Фунтов				28.15	Проект межевания территории	Стадия: П; Лист: 2; Листов: 3
Проверил	Кравцова				28.15		
Нач. отд.	Бирюков				28.15		
						Чертеж проекта межевания территории	ГУП ОО "NP БТИ"

Инв.№ подл. | Подпись и дата | Взам.инв.№

Чертеж проекта межевания территории

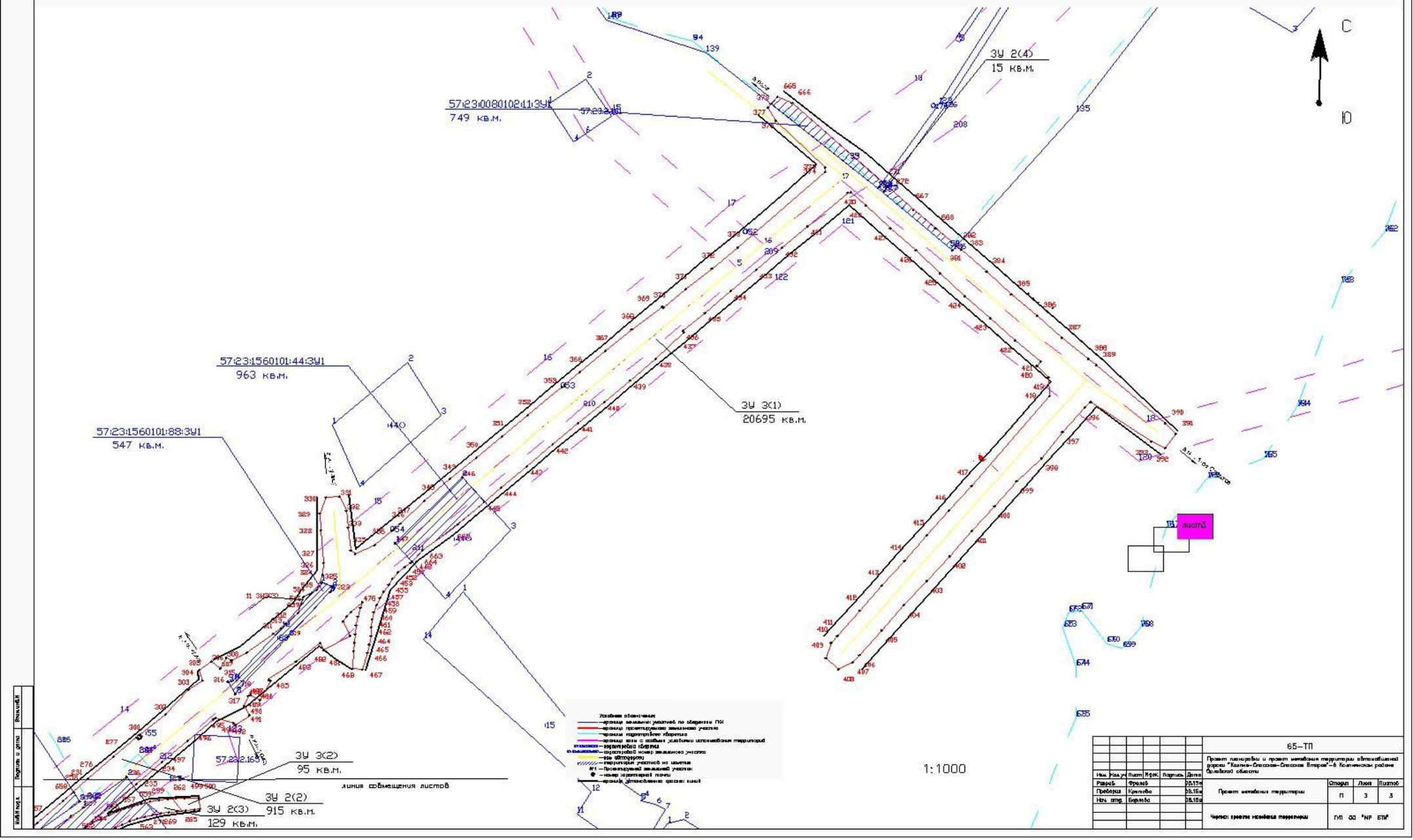

							65–ТП
							Проект планировки и проект межевания территории автомобильной дороги "Калачи–Спасское–Спасское Вторые"–б Калачинского района Омской области
Изм.	Кол.уч.	Лист	№док.	Подпись	Дата		
Разраб.		Фунтов			28.11.16	Проект межевания территории	Стадия: П; Лист: 3; Листов: 3
Проверил		Кравцова			28.11.16		
Нач. отд.		Баранов			28.11.16		
						Чертеж проекта межевания территории	ГУП ОО "NP БТИ"

Инв.№ подл. | Подпись и дата | Взам.инв.№