



РОССИЙСКАЯ ФЕДЕРАЦИЯ
ОРЛОВСКАЯ ОБЛАСТЬ

АДМИНИСТРАЦИЯ КОЛПНЯНСКОГО РАЙОНА
ПОСТАНОВЛЕНИЕ

01 марта 2022 года
п. Колпна

№ 127

О предварительном согласовании предоставления земельного участка

В соответствии со ст. 39.1, 39.15 Земельного кодекса Российской Федерации, п.10 ст.3.5 Федерального закона от 25.10.2001 года № 137-ФЗ «О введении в действие Земельного кодекса Российской Федерации», Федеральным законом от 23.06.2014 года № 171-ФЗ «О внесении изменений в Земельный кодекс Российской Федерации и отдельные законодательные акты Российской Федерации», приказом Федеральной службы государственной регистрации, кадастра и картографии Российской Федерации от 10.11.2020 года № П/0412 «Об утверждении классификатора видов разрешенного использования земельных участков» и на основании заявления гражданина Российской Федерации Фатеевой Ирины Павловны, администрация Колпнянского района Орловской области

ПОСТАНОВЛЯЕТ:

1. Предварительно согласовать предоставление на праве аренды Фатеевой Ирине Павловне 04.03.1967 года рождения, место рождения дер. Селиваново Колпнянского р-на Орловской обл., адрес места жительства: рег-н Орловская, р-н Колпнянский, с. Крутое, дом № 77, кв. 1 земельного участка в кадастровом квартале 57:23:1050101 площадью 6323 кв.м. с видом разрешенного использования – сенокосение, выпас сельскохозяйственных животных, категория земель – земли населенных пунктов, местоположением: Российская Федерация, Орловская область, Колпнянский район, Крутовское с/п, д. Луговое.

2. Утвердить схему расположения земельного участка на кадастровом плане территории в кадастровом квартале 57:23:1050101 площадью 6323 кв.м.

с видом разрешенного использования – сенокошение, выпас сельскохозяйственных животных, категория земель – земли населенных пунктов, местоположением: Российская Федерация, Орловская область, Колпнянский район, Крутовское с/п, д. Луговое, согласно приложению, территориальная зона Сх1 – зона сельскохозяйственного использования.

3. Согласование схемы расположения земельного участка, указанного в п.2 настоящего постановления, с Управлением лесами Орловской области не требуется.

4. Фатеевой Ирине Павловне обеспечить выполнение кадастровых работ в отношении земельного участка, указанного в п. 2 настоящего постановления.

5. Настоящее постановление вступает в силу с даты принятия и действует в течение двух лет.

Глава Колпнянского района



В.А. Громов

постановлением администрации
(наименование документа об утверждении, включая наименования

Жульенского района
органов государственной власти или органов местного

Еривской области
самоуправления, принявших решение об утверждении схемы

или подписавших соглашение о перераспределении земельных участков)

от 01 марта 2022г. № 127

**Схема расположения земельного участка или земельных участков на
кадастровом плане территории**





Условный номер земельного участка		
Площадь земельного участка		6323м ²
Обозначение характерных точек границы	Координаты, м	
	X	Y
1	2	3
n1	276013,78	2140244,54
n2	276028,48	2140284,02
n3	275993,80	2140315,03
n4	275983,36	2140317,59
n5	275926,70	2140284,80
n6	275968,70	2140204,08
n7	275984,97	2140226,19
n1	276013,78	2140244,54

**Схема расположения земельного участка или земельных участков
на кадастровом плане территории**



Масштаб 1:5000

Условные обозначения:

-  - вновь образованная часть границы, сведения о которой достаточны для определения её местоположения
-  - существующая часть границы, имеющиеся в ЕГРН сведения о которой достаточны для определения её местоположения
-  - граница кадастрового квартала
-  п1 - характерная точка границы, сведения о которой позволяют однозначно определить её на местности
- :28 - надпись кадастрового номера земельного участка
- :ЗУ1 - обозначение вновь образованного земельного участка
- 57:23:1050101 - обозначение кадастрового квартала